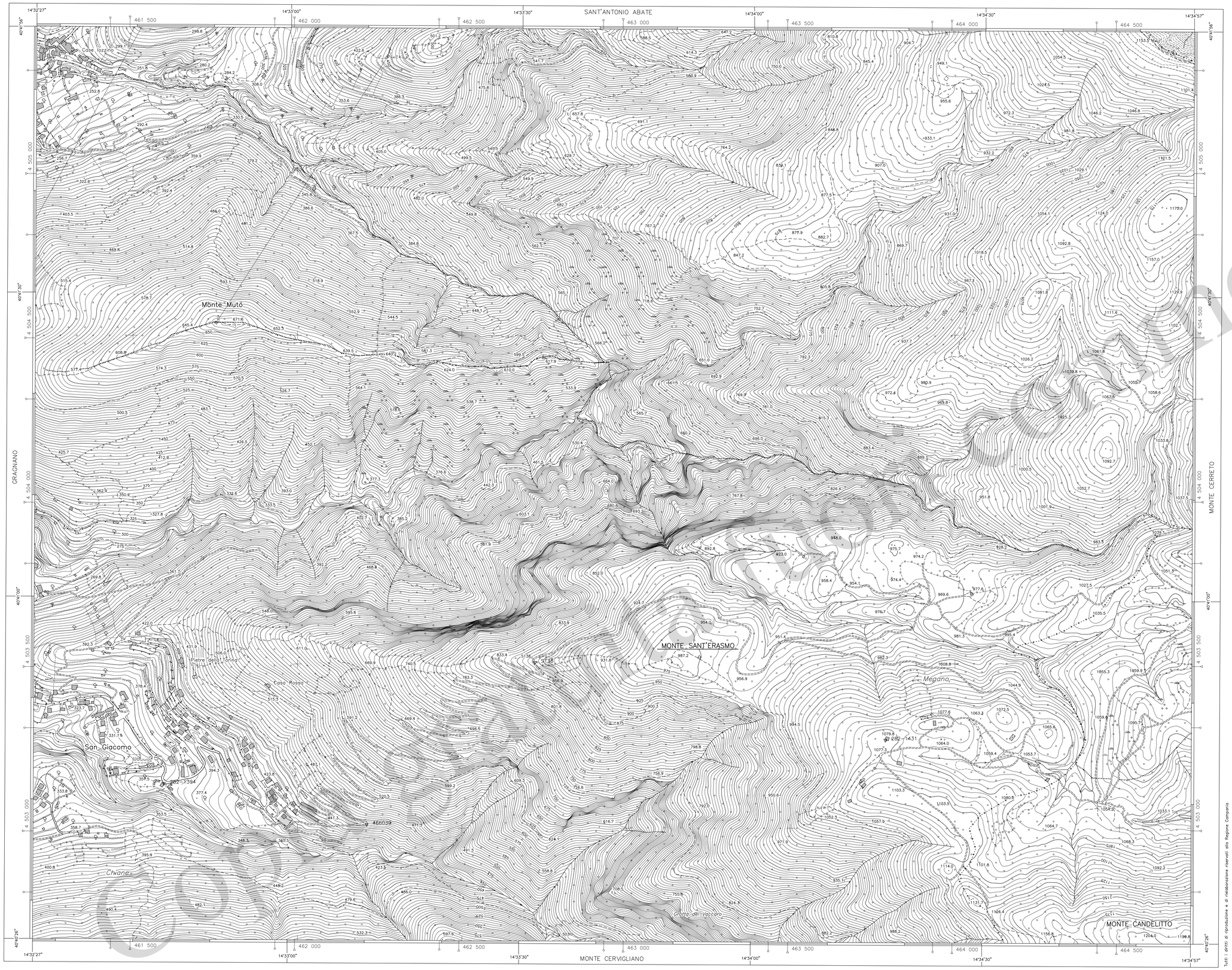

Tutti i diritti di riproduzione e di rielaborazione riservati alla Regione Campania

PROGETTO COFINANZIATO DAL P.O.R. CAMPANIA 2000/6 - MISURA 6.2

UNIONE EUROPEA

REGIONE CAMPANIA

REGIONE CAMPANIA

CARTA TECNICA NUMERICA REGIONALE

Elemento n° 466111

MONTE SANT'ERASMO

Scala 1:5 000

100 metri 0 250 500 metri

DATI INFORMATIVI

RAPPRESENTAZIONE CARTOGRAFICA: UTM-WGS84
SISTEMA DI RIFERIMENTO: WGS84
TAGLIO CARTOGRAFICO: Sistema Geografico Europeo Unificato
DATUM: Ellissoide WGS84
SISTEMA GEODETICO: ETRF 1989 – WGS 84
LONGITUDINE: Riferita a Greenwich
ALTIMETRIA: Riferita al livello medio del mare. (Mareografo di Genova 1942)
EQUIDISTANZA: Curve di livello ordinarie 5 m (per le curve tratteggiate 2,5 m)

COSTANTI DI TRASFORMAZIONE

DA	A	Δ E	Δ N
UTM-WGS 84	UTM-E.D. 50	70	194
UTM-WGS 84	Gauss-Boaga (Roma 40)	2 020 008	8

VERTICI E CAPOSALDI CONTENUTI NELL'ELEMENTO

COORDINATE UTM-WGS84 E QUOTE ORTOMETRICHE				POSIZIONE
Vertice	E	N	Quota	
S138	462722.53	4503504.09	865.40	
282-1394	461594.00	4503136.06	360.75	
282-1431	463788.07	4503267.76	1086.71	
466039	462210.37	4503011.42	466.05	

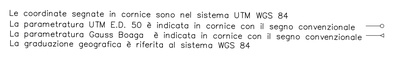

COORDINATE DEI VERTICI DELL'ELEMENTO

SISTEMA		VERTICE NO	VERTICE NE	VERTICE SO	VERTICE SE
GEOGRAFICO WGS 84	φ	40°41'56"	40°41'56"	40°40'26"	40°40'26"
	λ	14°32'27"	14°34'57"	14°32'27"	14°34'57"
UTM-WGS 84	N	4 505 440	4 505 422	4 502 665	4 502 647
	E	461 208	464 729	461 194	464 716
UTM-E.D. 50 Fuso 33	N	4 505 634	4 505 617	4 502 859	4 502 841
	E	461 277	464 798	461 263	464 784
GAUSS-BOAGA (Roma 40) Fuso Est	N	4 505 448	4 505 430	4 502 673	4 502 655
	E	2 481 217	2 484 738	2 481 203	2 484 725

Le coordinate segnate in cornice sono nel sistema UTM WGS 84
La parametratura UTM E.D. 50 è indicata in cornice con il segno convenzionale
La parametratura Gauss Boaga è indicata in cornice con il segno convenzionale
La graduazione geografica è riferita al sistema WGS 84

SITUAZIONE 1:50 000 IGM

446–447 Napoli	448 Ercolano	449 Avellino
465 Isola di Procida	466 Sorrento	467 Salerno
484 Isola di Capri	485 Tèrmini	486 Foce del Sele

SITUAZIONE 1:10 000 E 1:5 000

01	02	03	04
05	06	07	08
09	10	4 / 11 / 3 / 2	12
13	14	15	16

DECLINAZIONE MAGNETICA, CONVERGENZA E MODULO DI DEFORMAZIONE LINEARE AL CENTRO DELL'ELEMENTO

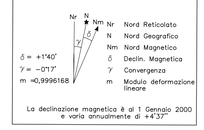

Nr Nord Reticolato
N Nord Geografico
Nm Nord Magnetico
δ Declin. Magnetica
γ Convergenza
m Modulo deformazione lineare

La declinazione magnetica è al 1 Gennaio 2000 e varia annualmente di +4'37"

Serie	Fotogrammi	Data
0525	4113–4117	30.08.2004
0517	4101–4102	30.08.2004
0548	4110–4108	30.08.2004
0535	4144	30.08.2004

LIMITI AMMINISTRATIVI
estratti dalla CTRN della Regione Campania ed.2004

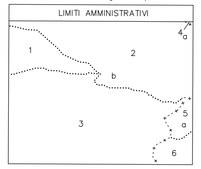

+-+-+ Limite di Regione
+--+-- Limite di Provincia
····· Limite di Comune

REGIONE : Campania

PROVINCIA :
a Salerno
b Napoli

COMUNE :
1 Casola di Napoli
2 Lettere
3 Gragnano
4 Corbara
5 Ravello
6 Scala

ATTENDIBILITÀ : Per la posizione planimetrica 1,20 m; per le quote 0,75 m

DIRIGENTE RESPONSABILE DEL PROGETTO
Dott. Geol. Vincenzo Guerra

DIREZIONE LAVORI
Prof. Arch. Luigi Piemontese

COLLAUDO
Ing. Antonio Coppola

Ingegneria Cartografica Bastogi

TRASPORTI

Autostrada
Strada asfaltata, cippo chilometrico, ponte
Strada non asfaltata
Percorso pedonale o ciclabile
Strada in costruzione
Sentiero facile
Tratturo
Mulattiera
Mezzeria stradale e linea spartitraffico
Strada in galleria
Funivia, cabinovia
Seggiovia
Ferrovia a scartamento ordinario
Ferrovia a scartamento ridotto
Tranvia in sede propria e funicolare
Ferrovia in costruzione
Ferrovia in disarmo
Ciglio massicciata
Tratto ferrovia in galleria
Imbocco galleria stradale e ferroviaria
Passaggio a livello
Aeroporto, eliporto
Faro, fanale

COSTRUZIONI VARIE, IMPIANTI

Edificio generico
Edificio industriale
Edificio del terziario industriale
Edificio agricolo, stalla, ricovero animali
Edificio di culto, campanile
Cimitero
Cappella, tabernacolo
Torre, ciminiera
Monumento
Edificio in costruzione
Edificio diroccato o rudere
Corpo aggettante
Containers, abitazione precaria
Portico e galleria sotto edificio
Serra
Tettoia o pensilina
Baracca
Serbatoio, cisterna, silos non rappresentabile e rappresentabile
Campeggio
RAF Raffineria
DIS Discarica
ROT Rottamaio
Zona archeologica
Scuola
Spettacolo
Ospedale
Municipio
Tribunale

SERVIZI

Elettrodotto ad alta tensione, con traliccio
Elettrodotto a media tensione, con pali
Cabina elettrica, cabina di trasformazione
Oleodotto
Acquedotto sopraelevato, interrato
Metanodotto
Impianto eolico, fotovoltaico
Antenna per telecomunicazione
Depuratore
Stazione, sottostazione elettrica
Stazione di rifornimento e di servizio

OROGRAFIA

Curva di livello direttrice
Curva direttrice incerta
Curva di livello ordinaria
Curva ordinaria incerta
Curva di livello ausiliaria
Ciglio di frana
Scarpata naturale o artificiale
Grotta con accesso verticale, orizzontale
Ghiaione, pietraia
Sabbia, duna, deposito sabbioso
Roccia
Ciglio di area estrattiva, cava

IDROGRAFIA

Corso d'acqua > 5 m
Corso d'acqua < 5 m
Canaletta irrigua o scolina
Vasca o piscina, pozzo
Abbeveratoio, fontana, sorgente
Palude
Briglia, pescaia, cascata
Presa
Condotta forzata
Condotta forzata sotterranea

VEGETAZIONE

Limite di coltura
Limite di tagliata
Limite di bosco
Filare di alberi
Filare di viti
Filare di olivi
Filare di agrumi
Filare di frutteto
Macchia, prato
Bosco fitto
Albero generico, vigneto
Uliveto, frutteto
Agrumeto, larice
Ceduo, abete
Faggio, pino
Cipresso, eucalipto
Leccio, quercia
Pioppo, castagno

CONFINI

Muro a secco
Muro divisorio
Muro di sostegno
Palizzata, cancellata, rete, filo spinato
Siepe
Limite comunale
Limite provinciale
Limite regionale

PUNTI TOPOGRAFICI

Vertice della rete IGM95
Vertice della rete regionale di raffittimento
Caposaldo di livellazione

466111 MONTE SANT'ERASMO